

# NAWIGACYJNY RAJD ROWEROWY

## „AMERYKA NAD WISŁĄ”

### **\*WPROWADZENIE\***

Start: 2 lipca 2022

Koniec: 15 sierpnia 2022

### **NAWIGACYJNY RAJD ROWEROWY**

to połączenie gry miejskiej, łamigłówki i wycieczki rowerowej.

Rajd został stworzony zarówno dla osób jadących indywidualnie jak i dla rodzin i grup przyjaciół, które realizując zadania rajdu, chcą aktywnie spędzić czas, odkrywając historię miasta, którą na co dzień omijamy.

Na prawie 20-kilometrowej trasie rajdu czekają na Was 32 pytania, na które odpowiedzi możecie szukać do 15 sierpnia 2022. W zależności od swoich możliwości i chęci, trasę możecie podzielić na części bądź przejechać ją za jednym razem. Czas przejazdu zależy wyłącznie od Was – możecie pokonać trasę w ciągu trzech godzin, poświęcić na nią cały dzień lub kilka dni. Pamiętaj, że do zdobycia maksymalnej liczby punktów konieczne jest przejechanie całej trasy rajdu.

### **CO TRZEBA MIEĆ, ŻEBY WYSTARTOWAĆ?**

W podróż zabierzcie ze sobą kartę rajdu, kartę pytań i odpowiedzi oraz długopis do zapisywania odpowiedzi. Jeśli chcecie zrealizować trasę nocą, zabierzcie ze sobą latarki – w kilku miejscach mogą się okazać pomocne. Jeżeli w Waszym rowerowym osprzętowaniu znajdziecie mapnik, weźcie go, jazda z nim będzie wygodniejsza. Niezależnie od okoliczności zawsze polecamy jazdę w kasku rowerowym.

### **JAK CZYTAĆ KARTĘ RAJDU?**

Kartę rajdu czytamy od lewego dolnego rogu, do góry kolumnami, od lewej do prawej.

### **START:**

Plac Wilsona. Ustawiamy się tyłem do Placu Wilsona, a przodem w stronę ulicy Teoplitza. Zaczynamy na ścieżce rowerowej prowadzącej wzdłuż ulicy Słowackiego, a następnie poruszamy się zgodnie ze wskazówkami zawartymi w karcie rajdu.

## LEGENDA:

W czasie rajdu będziecie się poruszać po ścieżkach rowerowych, chodnikach i jezdniach, które są częścią określonych ulic. Pod hasłem ulica rozumiemy tylko taką ulicę, która ma tabliczkę z nazwą. W naszych oznaczeniach nie uwzględniliśmy uliczek bocznych, dojazdowych, osiedlowych oraz takich, które nie mają nazwy (czyli nie ma na niej tabliczki). Jeżeli więc karta rajdu wskazuje Wam, że należy skręcić w prawo, to nie skręćcie w najbliższą uliczkę, która jest na przykład uliczką dojazdową do parkingu, tylko cały czas jedźcie prosto do momentu aż napotkacie pierwszą możliwość, żeby skręcić w prawo w ulicę – czyli tę, która ma nazwę na tabliczce. Tylko takimi ulicami będziecie się poruszać. Przecznice, które liczymy na trasie to te, które mają połączenie z drogą wzdłuż której biegnie ścieżka rowerowa, nawet jeżeli sama ścieżka nie ma z przecznicą połączenia (np. znajduje się po drugiej stronie ulicy, oddzielona barierką, lub inną przeszkodą).

Oznaczenie P oznacza skręt w prawo.

P

Oznaczenie L oznacza skręt w lewo.

L

Skrzyżowanie zostało oznaczone jako przecinające się prostopadle dwie kreski ze strzałką skierowaną w stronę, w którą macie jechać. Skrzyżowanie z sygnalizacją świetlną oznaczono dodatkowym symbolem sygnalizatora.



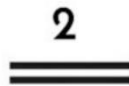
Początek ścieżki rowerowej oznaczyliśmy symbolem roweru, koniec symbolem przekreślonego roweru, początek kontrpasa ruchu lub pasa rowerowego zaznaczyliśmy dodatkowo symbolem strzałki pod rowerem. i przejazdu, na których należy zsiąść z roweru i przeprowadzić rower po pasach na drugą stronę oznaczyliśmy dodatkowo symbolem przekreślonego roweru nad symbolem skrzyżowania ulic.



Skrzyżowania bez możliwości przejazdu, na których należy zsiąść z roweru i przeprowadzić rower po pasach na drugą stronę oznaczyliśmy dodatkowo symbolem pasów ruchu.



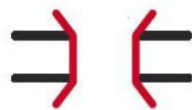
Brak jakichkolwiek z podanych wyżej oznaczeń świadczy o tym, że macie jechać ulicą. Poruszając się ulicą, pamiętajcie o stosowaniu się do przepisów ruchu drogowego i wyraźnie sygnalizujcie kierowcom swoje intencje, szczególnie przy skręcaniu. Zaznaczyliśmy również liczbę przecznic, które będziecie mijali po drodze (jest to szczególnie istotne na początku rajdu, by właściwie rozwiązać zadania): są one zaznaczone dwoma równoległymi kreskami z zapisaną nad nimi cyfrą, która oznacza liczbę mijanych przez was ulic.



Zadania zostały oznaczone po tej stronie strzałki, po której natraficie na związane z nimi odpowiedzi, stąd numery pytań pojawiają się raz z lewej, raz z prawej strony.



Wiadukt i most oznaczyliśmy takim symbolem:



Tunel oraz przejazd pod mostem lub wiaduktem oznaczyliśmy takim symbolem:



Rondo oznaczyliśmy takim symbolem:



Dodatkowo na całej trasie funkcjonuje zadanie fotograficzne, polegające na odszukaniu miejsc ze zdjęć, które pobraliście ze strony rajdu. Miejsca te znajdują się na trasie, pomiędzy zadaniami. Cały czas należy więc uważnie się rozglądać. W karcie odpowiedzi zanotujcie, po którym zadaniu zauważyliście obiekty ze zdjęć, wpisując literę, jaką oznaczone było zdjęcie.

#### **ODPOWIEDZI:**

Warto je wysłać bez względu na to, czy udało Wam się znaleźć wszystkie odpowiedzi na zawarte w karcie pytania – możecie dzięki temu wygrać atrakcyjne nagrody. Oceniamy całość wysłanych odpowiedzi bez względu na kolejność ich przysłania. Odpowiedzi na pytania należy wysłać na adres: [rajd@1944.pl](mailto:rajd@1944.pl), lub adres Muzeum Powstania Warszawskiego, ul. Grzybowska 79 00-844 Warszawa, z dopiskiem „RAJD ROWEROWY” do dnia 15.08.2022 r.

#### **PUNKTACJA:**

Za rozwiązanie wszystkich zadań można otrzymać maksymalnie 32 punkty. Dodatkowo można uzyskać maksymalnie 24 punkty (2pkt. za poprawne umiejscowienie zdjęcia) za zadanie fotograficzne. Łącznie można zdobyć zatem 56 punktów. Punktacja zostanie przyznana według następujących zasad: 1) punkty za poprawnie udzielone odpowiedzi na pytania (1 pkt. za każde pytanie); 2) punkty za zadanie fotograficzne (2 pkt. za każde poprawne umiejscowienie zdjęcia na karcie odpowiedzi).

#### **NAGRODY:**

W ramach finału Rajdu zostaną przyznane nagrody uczestnikom Rajdu, którzy uzyskali kolejno najwyższą liczbę punktów; nagrodzeni zostaną uczestnicy zajmujący kolejne miejsca aż do wyczerpania puli nagród.

#### **WYNIKI:**

Ogłoszenie wyników Rajdu oraz rozdanie nagród nastąpi w siedzibie Organizatora. Szczegóły dotyczące ogłoszenia wyników i rozdania nagród po zakończeniu rajdu będą zamieszczane na stronie [www.rajd.1944.pl](http://www.rajd.1944.pl). Życzymy miłej zabawy!

**Życzymy miłej zabawy!**

ORGANIZATORZY



MECENAS MUZEUM



PARTNER STRATEGICZNY  
MUZEUM



PARTNER PROJEKTÓW  
EDUKACYJNYCH



		<b>P</b>			<b>P</b>	PRZED MOSTKIEM ZJEDŹ W DÓŁ	
					<b>L</b>		
<b>P</b>		JESTEŚ NA ULICY TRAUGUTTA			PO DOJECHANIU DO KOŃCA ULICY PRZEPROWADŹ ROWER PRZEŹ KLADKĘ		
	JEDŹ TAK JAK PROWADZI SCIEŻKA PRZEŹ SKWER	<b>P</b>			<b>P</b>		<b>KONIEC</b>
<b>L</b>							NA KONIEC W LEWO I AŻ DO SAMEGO RONDA
		<b>P</b>					PROSTO DO GŁÓWNEJ ALEI
<b>P</b>					JESTEŚ NA ULICY AGRYKOŁA		
			A TERAZ MARSZAŁKOWSKA W STRONĘ CENTRUM		<b>L</b>		
	PO 60 METRACH SKRĘĆ W PRAWO W PASAŻ KOLBERGERA		NASTĘPNIE W LEWO I DO SAMEGO KOŃCA A POTEM DO SKRZYŻOWANIA Z KRÓLEWSKA				NA KOŃCU ŚCIEŻKI ZJEDŹ W LEWO NA CHODNIK
			PRZEPROWADŹ ROWER PRZEŹ PASY I JEDŹ PRZEŹ OGRÓD AŻ DO GŁÓWNEJ ALEI			<b>P</b>	<b>P</b>
<b>L</b>			<b>L</b>				
<b>START</b>							<b>L</b>

G E N D A



JEDŹ PROSTO

SKRĘĆ W PRAWO

SKRĘĆ W LEWO



SYGNALIZACJA ŚWIETLNA



ZADANIE



SKRZYŻOWANIE



TUNEL



RONDO



SKRZYŻOWANIE BEZ PRZEJAZDU ROWEROWEGO

## KARTA PYTAŃ

1. **Komu poświęcono tablicę znajdującą się przy wejściu do szkoły?**  
(1pkt.)
2. **Ile pastorałów stoi przy tej ulicy?**  
(1pkt.)
3. **Ile torów kolejowych przebiega pod wiaduktem?**  
(1pkt.)
4. **Nazwa oddziału kobiecego ze Zgrupowania "Radosław" upamiętnionego na tablicy?**  
(1pkt.)
5. **Jaki numer ma ostatni przedwojenny ostaniec na tej ulicy?**  
(1pkt.)
6. **Nazwisko Kanclerza Niemiec kojarzącego się z okolicą?**  
(1pkt.)
7. **Polska „Sprawiedliwa”?**  
(1pkt.)
8. **Jaki kraj ma tu swoją ambasadę?**  
(1pkt.)
9. **Ile pegazów wygrzewa się w słońcu?**  
(1pkt.)
10. **Jaki kolor ma największa dłoń na ulicy?**  
(1pkt.)
11. **Kino...**  
(1pkt.)
12. **Księżę na czarnym koniu?**  
(1pkt.)
13. **Macte...?**  
(1pkt.)
14. **Tramwaje ilu linii kursują tym odcinkiem?**  
(1pkt.)
15. **Jaki kolor ma kotwica górująca nad tą częścią miasta?**  
(1pkt.)
16. **Jakiemu Zgrupowaniu AK poświęcona jest tablica na murze szkoły?**  
(1pkt.)
17. **Czyjego wezwania świątynia?**  
(1pkt.)

- 18. Patron szkoły?**  
(1pkt.)
- 19. Jaki kraj ma ambasadę w najmniejszym pałacyku w tej części ulicy?**  
(1pkt.)
- 20. Ambasadę jakich krajów sąsiadują z Ambasadą USA od tej strony?**  
(1pkt.)
- 21. Związek Kombatantów...?**  
(1pkt.)
- 22. Który polityk zajmuje główną oś Parku?**  
(1 pkt.)
- 23. Ministerstwo...**  
(1pkt.)
- 24. Data wyryta przy końskim ogonie?**  
(1pkt.)
- 25. Jak daleko stąd do ambasady Wielkiej Brytanii?**  
(1pkt.)
- 26. Patron Liceum?**  
(1pkt.)
- 27. Bulwar...?**  
(1pkt.)
- 28. Którym mostem jedziesz?**  
(1pkt.)
- 29. Numer Szkoły Podstawowej...?**  
(1pkt.)
- 30. Nazwa ROD?**  
(1pkt.)
- 31. Patron ulicy i Ronda ?**  
(1pkt.)
- 32. Jaki adres ma muszla koncertowa?**  
(1pkt.)



ZDJĘCIE A



ZDJĘCIE B



ZDJĘCIE C



ZDJĘCIE D




ZDJĘCIE E



ZDJĘCIE F



ZDJĘCIE G



ZDJĘCIE H



ZDJĘCIE I



ZDJĘCIE J



ZDJĘCIE K



ZDJĘCIE L

